



แผนพัฒนาที่องถึน

(พ.ศ. ๒๕๖๖-๒๕๗๐)

แกไข (ฉบับที่ ๑) พ.ศ. ๒๕๖๗

วถึษทัศน์ (VISION)

“ ประชาชน อยุ่ถึ กึนถึ มถึตอามรอนรู้ ตรอมตรว๑มดุน
ชุมชนเข้ม//จึง ดุขภาพ//จึง//รง ทรพษากรธรรมชาตึจึงจึน
บริหารจึดการอยุ่จึงมถึธรรมมาถึบาล ”

-
- ❖ งานยุทธศาสตร์และงบประมาณ
 - ❖ องค์การบริหารส่วนตําลกําลัง
 - ❖ อํเภอโนนไทย
 - ❖ จัหวัดนครราชสีมา

คำนำ

ด้วยพระราชบัญญัติกำหนดแผนและขั้นตอนการกระจายอำนาจให้แก่องค์กรปกครองส่วนท้องถิ่น พ.ศ. ๒๕๔๒ มาตรา ๑๖ และมาตรา ๑๗ บัญญัติให้เทศบาล เมืองพัทยา และองค์การบริหารส่วนตำบล มีอำนาจหน้าที่ในการจัดทำแผนพัฒนาท้องถิ่นของตนเองภายใต้การกำกับตรวจสอบดูแลของหน่วยงานรัฐ และผ่านการมีส่วนร่วมของประชาชน และระเบียบของกระทรวงมหาดไทยว่าด้วยการจัดทำแผนพัฒนาขององค์กรปกครองส่วนท้องถิ่น (ฉบับที่ ๓) พ.ศ. ๒๕๖๑ กำหนดว่าให้แก้ไขคำว่า “แผนพัฒนาท้องถิ่นสี่ปี เป็น แผนพัฒนาท้องถิ่น”

แผนพัฒนาท้องถิ่น หมายความว่า แผนพัฒนาขององค์กรปกครองส่วนท้องถิ่นที่กำหนดวิสัยทัศน์ ประเด็นยุทธศาสตร์ เป้าประสงค์ ตัวชี้วัด ค่าเป้าหมาย และกลยุทธ์ โดยสอดคล้อง กับแผนพัฒนาจังหวัดยุทธศาสตร์การพัฒนา ขององค์กรปกครองส่วนท้องถิ่นในเขตจังหวัด แผนพัฒนาอำเภอ แผนพัฒนาตำบล แผนพัฒนาหมู่บ้านหรือแผนชุมชน อันมีลักษณะเป็นการกำหนดรายละเอียดแผนงาน โครงการพัฒนา ที่จัดทำขึ้น สำหรับปีงบประมาณแต่ละปี ซึ่งมีความต่อเนื่องและแผนก้าวหน้าและให้หมายความรวมถึงการเพิ่มเติมและเปลี่ยนแปลง ตำบลกำบัง ได้เล็งเห็นความจำเป็น และความสำคัญเกี่ยวกับการจัดทำแผนพัฒนาท้องถิ่น ดำเนินการแก้ไข ข้อมูลในแผนพัฒนาท้องถิ่น (พ.ศ. ๒๕๖๖ - ๒๕๗๐) จึงได้ทำแผนพัฒนาท้องถิ่น (พ.ศ. ๒๕๖๖ - ๒๕๗๐) แก้ไข (ฉบับที่ ๑) พ.ศ. ๒๕๖๗

โดยอาศัยอำนาจตามระเบียบกระทรวงมหาดไทยว่าด้วยการจัดทำแผนพัฒนา ขององค์กรปกครองส่วนท้องถิ่น พ.ศ. ๒๕๔๘ แก้ไขเพิ่มเติม (ฉบับที่ ๓) ๒๕๖๑ ข้อ ๘ (ให้เพิ่มความต่อไปนีวรรคสองของข้อ ๒๑ ของระเบียบกระทรวงมหาดไทยว่าด้วยการจัดทำแผนพัฒนาขององค์กรปกครองส่วนท้องถิ่น พ.ศ. ๒๕๔๘) ข้อ ๒๑ การแก้ไขแผนพัฒนาเป็นอำนาจของผู้บริหารท้องถิ่น เมื่อผู้บริหารท้องถิ่นเห็นชอบแผนพัฒนาท้องถิ่นที่แก้ไขแล้ว ให้ปิดประกาศให้ประชาชนทราบโดยเปิดเผยไม่น้อยกว่าสามสิบวันนับแต่ผู้บริหารท้องถิ่นเห็นชอบ พร้อมแจ้งให้อำเภอทราบ องค์การบริหารส่วนตำบลกำบัง หวังเป็นอย่างยิ่งว่าแผนพัฒนาท้องถิ่น (พ.ศ. ๒๕๖๖- ๒๕๗๐) แก้ไข (ฉบับที่ ๑) พ.ศ. ๒๕๖๗ ฉบับนี้ จะได้ใช้แนวทางการจัดทำงบประมาณประจำปีและตอบสนองความต้องการของประชาชนในเขตตำบล ต่อไป

ตำบลกำบัง

๖ สิงหาคม ๒๕๖๗

สารบัญ

	หน้า
- หลักการและเหตุผล	๑
- บัญชีสรุปโครงการพัฒนา แบบ ผ. ๐๑	๒
- รายละเอียดโครงการพัฒนา แบบ ผ. ๐๒	๑๐
- แผนอุตสาหกรรมและโยธา	๑๑
- ภาคผนวก	๒๓
- สำเนาประกาศองค์การบริหารส่วนตำบลพันดุง เรื่อง ประกาศใช้แผนพัฒนาท้องถิ่น (พ.ศ. ๒๕๖๖-๒๕๗๐) แก้ไข (ฉบับที่ ๑) พ.ศ. ๒๕๖๗ ลว. ๖ สิงหาคม ๒๕๖๗	
- สำเนาบันทกข้อความ ที่ นม. ๗๓๕๐๑/- ลว. ๖ สิงหาคม ๒๕๖๗ เรื่อง ขออนุมัติ แก้ไขแผนพัฒนาท้องถิ่น (พ.ศ. ๒๕๖๖-๒๕๗๐) แก้ไข (ฉบับที่ ๑) พ.ศ. ๒๕๖๗	

หลักการและเหตุผล

ตามที่องค์การบริหารส่วนตำบลกำปำ ได้ประกาศใช้แผนพัฒนาท้องถิ่น (พ.ศ. ๒๕๖๖ - ๒๕๗๐) ลงวันที่ ๑๕ กันยายน ๒๕๖๔ ไปแล้วนั้น

เนื่องจากตำบลกำปำ มีความจำเป็นในการแก้ไข ปี พ.ศ. เพื่อให้สอดคล้องกับข้อเท็จจริง และสถานการณ์ปัจจุบันตามภารกิจอำนาจหน้าที่ รวมทั้งเพื่อเป็นการเชื่อมโยงโครงการ/กิจกรรม ให้สอดคล้องกับการจัดทำประมาณรายจ่ายประจำปี เพื่อให้มีความเหมาะสมสอดคล้องกับปัญหา ดังนั้น เพื่อประโยชน์ของประชาชน เป็นอำนาจการแก้ไขของนายกองค์การบริหารส่วนตำบล และเพื่อให้การดำเนินงานเป็นไปอย่างถูกต้องตามระเบียบกระทรวงมหาดไทยว่าด้วยการจัดทำแผนพัฒนาขององค์กรปกครองส่วนท้องถิ่น พ.ศ. ๒๕๔๘ และแก้ไขเพิ่มเติม (ฉบับที่ ๓) พ.ศ. ๒๕๖๑ และหนังสือสั่งการที่เกี่ยวข้อง จึงได้แก้ไขแผนพัฒนาท้องถิ่น (พ.ศ. ๒๕๖๖ - ๒๕๗๐) แก้ไข (ฉบับที่ ๑) พ.ศ. ๒๕๖๗

ดังนั้น เพื่อให้การดำเนินงานเป็นไปอย่างถูกต้องตามระเบียบ และเพื่อให้เกิดประสิทธิภาพ และประสิทธิผลในการปฏิบัติงาน องค์การบริหารส่วนตำบลกำปำ จึงแก้ไขแผนพัฒนาท้องถิ่น (พ.ศ. ๒๕๖๖ - ๒๕๗๐) แก้ไข (ฉบับที่ ๑) พ.ศ. ๒๕๖๗ จึงหวังเป็นอย่างยิ่งว่าแผนฉบับนี้จะเป็นแนวทางในการพัฒนาเทศบาล ที่มีประสิทธิภาพและตอบสนองความต้องการของประชาชนอย่างแท้จริง

บัญชีสรุปโครงการพัฒนา
แบบ ผ. ๐๑

2. บัญชีโครงการพัฒนาท้องถิ่น

แบบ ผ. 01

บัญชีสรุปโครงการพัฒนา

แผนพัฒนาท้องถิ่น (พ.ศ. 2566-2570) แก่ง (ฉบับที่ 1) พ.ศ. 2567

องค์การบริหารส่วนตำบลก่าบึง อำเภอโนนไทย จังหวัดนครราชสีมา

ยุทธศาสตร์	ปี 2566		ปี 2567		ปี 2568		ปี 2569		ปี 2570		รวม 5 ปี	
	จำนวนโครงการ	งบประมาณ (บาท)	จำนวนโครงการ	งบประมาณ (บาท)	จำนวนโครงการ	งบประมาณ (บาท)	จำนวนโครงการ	งบประมาณ (บาท)	จำนวนโครงการ	งบประมาณ (บาท)	จำนวนโครงการ	งบประมาณ (บาท)
ยุทธศาสตร์การพัฒนาที่ 1 การพัฒนาการโครงสร้างพื้นฐาน	-	-	-	-	-	-	-	-	-	-	0	0
1.1. แผนงานบริหารงานทั่วไป	-	-	-	-	-	-	-	-	-	-	0	0
1.2. แผนงานรักษาความสงบภายใน	-	-	-	-	-	-	-	-	-	-	0	0
1.3. แผนงานการศึกษา	-	-	-	-	-	-	-	-	-	-	0	0
1.4. แผนงานสาธารณสุข	-	-	-	-	-	-	-	-	-	-	0	0
1.5. แผนงานสังคมสงเคราะห์	-	-	-	-	-	-	-	-	-	-	0	0
1.6. แผนงานเกษตรชุมชน	-	-	-	-	-	-	-	-	-	-	0	0
1.7. แผนงานสร้างความเข้มแข็งของชุมชน	-	-	-	-	-	-	-	-	-	-	0	0
1.8. แผนงานการศึกษา วัฒนธรรม และนันทนาการ	-	-	-	-	21	6,332,000	-	-	-	-	21	6,332,000
1.9. แผนงานอุตสาหกรรมและโยธา	-	-	-	-	-	-	-	-	-	-	0	0
1.10. แผนงานการเกษตร	-	-	-	-	-	-	-	-	-	-	0	0
1.11. แผนงานการพาณิชย์	-	-	-	-	-	-	-	-	-	-	0	0
1.12. แผนงานงบกลาง	-	-	-	-	-	-	-	-	-	-	0	0
รวม	-	-	-	-	21	6,332,000	-	-	-	-	21	6,332,000

2. บัญชีโครงการพัฒนาท้องถิ่น

แบบ ผ. 01

บัญชีสรุปโครงการพัฒนา

แผนพัฒนาท้องถิ่น (พ.ศ. 2566-2570) แก้ไข (ฉบับที่ 1) พ.ศ. 2567

องค์การบริหารส่วนตำบลกำแพง อำเภอโนนไทย จังหวัดนครราชสีมา

ยุทธศาสตร์	ปี 2566		ปี 2567		ปี 2568		ปี 2569		ปี 2570		รวม 5 ปี	
	จำนวนโครงการ	งบประมาณ (บาท)	จำนวนโครงการ	งบประมาณ (บาท)	จำนวนโครงการ	งบประมาณ (บาท)	จำนวนโครงการ	งบประมาณ (บาท)	จำนวนโครงการ	งบประมาณ (บาท)	จำนวนโครงการ	งบประมาณ (บาท)
ยุทธศาสตร์การพัฒนาที่ 2 การพัฒนาแหล่งน้ำ	-	-	-	-	-	-	-	-	-	-	0	0
2.1. แผนงานบริหารงานทั่วไป	-	-	-	-	-	-	-	-	-	-	0	0
2.2. แผนงานรักษาความสงบภายใน	-	-	-	-	-	-	-	-	-	-	0	0
2.3. แผนงานการศึกษา	-	-	-	-	-	-	-	-	-	-	0	0
2.4. แผนงานสาธารณสุข	-	-	-	-	-	-	-	-	-	-	0	0
2.5. แผนงานสังคมสงเคราะห์	-	-	-	-	-	-	-	-	-	-	0	0
2.6. แผนงานเกษตรชุมชน	-	-	-	-	-	-	-	-	-	-	0	0
2.7. แผนงานสร้างความเข้มแข็งของชุมชน	-	-	-	-	-	-	-	-	-	-	0	0
2.8. แผนงานการศึกษา วัฒนธรรม และนันทนาการ	-	-	-	-	-	-	-	-	-	-	0	0
2.9. แผนงานอุตสาหกรรมและโยธา	-	-	-	-	-	-	-	-	-	-	0	0
2.10. แผนงานการเกษตร	-	-	-	-	-	-	-	-	-	-	0	0
2.11. แผนงานการพาณิชย์	-	-	-	-	-	-	-	-	-	-	0	0
2.12. แผนงานงบกลาง	-	-	-	-	-	-	-	-	-	-	0	0
รวม	-	-	-	-	-	-	-	-	-	-	-	-

2. บัญชีโครงการพัฒนาท้องถิ่น

แบบ ผ. 01

บัญชีสรุปโครงการพัฒนา

แผนพัฒนาท้องถิ่น (พ.ศ. 2566-2570) แก่ใจ (ฉบับที่ 1) พ.ศ. 2567

องค์การบริหารส่วนตำบลกำแพง อำเภอโนนไทย จังหวัดนครราชสีมา

ยุทธศาสตร์ และเศรษฐกิจ	ปี 2566		ปี 2567		ปี 2568		ปี 2569		ปี 2570		รวม 5 ปี	
	จำนวนโครงการ	งบประมาณ (บาท)	จำนวนโครงการ	งบประมาณ (บาท)	จำนวนโครงการ	งบประมาณ (บาท)	จำนวนโครงการ	งบประมาณ (บาท)	จำนวนโครงการ	งบประมาณ (บาท)	จำนวนโครงการ	งบประมาณ (บาท)
ยุทธศาสตร์พัฒนาที่ 3 การพัฒนาคน สังคม และเศรษฐกิจ	-	-	-	-	-	-	-	-	-	-	0	0
3.1. แผนงานบริหารงานทั่วไป	-	-	-	-	-	-	-	-	-	-	0	0
3.2. แผนงานรักษาความสงบภายใน	-	-	-	-	-	-	-	-	-	-	0	0
3.3. แผนงานการศึกษา	-	-	-	-	-	-	-	-	-	-	0	0
3.4. แผนงานสาธารณสุข	-	-	-	-	-	-	-	-	-	-	0	0
3.5. แผนงานสังคมสงเคราะห์	-	-	-	-	-	-	-	-	-	-	0	0
3.6. แผนงานเกษตรชุมชน	-	-	-	-	-	-	-	-	-	-	0	0
3.7. แผนงานสร้างความเข้มแข็งของชุมชน	-	-	-	-	-	-	-	-	-	-	0	0
3.8. แผนงานการศึกษา วัฒนธรรม และนันทนาการ	-	-	-	-	-	-	-	-	-	-	0	0
3.9. แผนงานอุตสาหกรรมและโยธา	-	-	-	-	-	-	-	-	-	-	0	0
3.10. แผนงานการเกษตร	-	-	-	-	-	-	-	-	-	-	0	0
3.11. แผนงานการพาณิชย์	-	-	-	-	-	-	-	-	-	-	0	0
3.12. แผนงานงบกลาง	-	-	-	-	-	-	-	-	-	-	0	0
รวม	-	-	-	-	-	-	-	-	-	-	-	-

2. บัญชีโครงการพัฒนาท้องถิ่น

แบบ ผ. 01

บัญชีสรุปโครงการพัฒนา

แผนพัฒนาท้องถิ่น (พ.ศ. 2566-2570) แก้ไข (ฉบับที่ 1) พ.ศ. 2567

องค์การบริหารส่วนตำบลก่าปัง อำเภอโนนไทย จังหวัดนครราชสีมา

ยุทธศาสตร์	ปี 2566		ปี 2567		ปี 2568		ปี 2569		ปี 2570		รวม 5 ปี	
	จำนวนโครงการ	งบประมาณ (บาท)	จำนวนโครงการ	งบประมาณ (บาท)	จำนวนโครงการ	งบประมาณ (บาท)	จำนวนโครงการ	งบประมาณ (บาท)	จำนวนโครงการ	งบประมาณ (บาท)	จำนวนโครงการ	งบประมาณ (บาท)
ยุทธศาสตร์พัฒนาที่ 4 การพัฒนาด้านเกษตรกรรม และปศุสัตว์	-	-	-	-	-	-	-	-	-	-	0	0
4.1. แผนงานบริหารงานทั่วไป	-	-	-	-	-	-	-	-	-	-	0	0
4.2. แผนงานรักษาความสงบภายใน	-	-	-	-	-	-	-	-	-	-	0	0
4.3. แผนงานการศึกษา	-	-	-	-	-	-	-	-	-	-	0	0
4.4. แผนงานสาธารณสุข	-	-	-	-	-	-	-	-	-	-	0	0
4.5. แผนงานสังคมสงเคราะห์	-	-	-	-	-	-	-	-	-	-	0	0
4.6. แผนงานเกษตรชุมชน	-	-	-	-	-	-	-	-	-	-	0	0
4.7. แผนงานสร้างความเข้มแข็งของชุมชน	-	-	-	-	-	-	-	-	-	-	0	0
4.8. แผนงานการศึกษา วัฒนธรรม และนันทนาการ	-	-	-	-	-	-	-	-	-	-	0	0
4.9. แผนงานอุตสาหกรรมและโยธา	-	-	-	-	-	-	-	-	-	-	0	0
4.10. แผนงานการเกษตร	-	-	-	-	-	-	-	-	-	-	0	0
4.11. แผนงานการพาณิชย์	-	-	-	-	-	-	-	-	-	-	0	0
4.12. แผนงานงบกลาง	-	-	-	-	-	-	-	-	-	-	0	0
รวม	-	-	-	-	-	-	-	-	-	-	-	-

2. บัญชีโครงการพัฒนาท้องถิ่น

แบบ ผ. 01

บัญชีสรุปโครงการพัฒนา

แผนพัฒนาท้องถิ่น (พ.ศ. 2566-2570) แก้ไข (ฉบับที่ 1) พ.ศ. 2567

องค์การบริหารส่วนตำบลป่าปึง อำเภอโนนไทย จังหวัดนครราชสีมา

ยุทธศาสตร์	ปี 2566		ปี 2567		ปี 2568		ปี 2569		ปี 2570		รวม 5 ปี	
	จำนวนโครงการ	งบประมาณ (บาท)	จำนวนโครงการ	งบประมาณ (บาท)	จำนวนโครงการ	งบประมาณ (บาท)	จำนวนโครงการ	งบประมาณ (บาท)	จำนวนโครงการ	งบประมาณ (บาท)	จำนวนโครงการ	งบประมาณ (บาท)
ยุทธศาสตร์การพัฒนาที่ 5 การพัฒนาสุขภาพประชาชน												
5.1. แผนงานบริหารงานทั่วไป	-	-	-	-	-	-	-	-	-	-	0	0
5.2. แผนงานรักษาความสงบภายใน	-	-	-	-	-	-	-	-	-	-	0	0
5.3. แผนงานการศึกษา	-	-	-	-	-	-	-	-	-	-	0	0
5.4. แผนงานสาธารณสุข	-	-	-	-	-	-	-	-	-	-	0	0
5.5. แผนงานสิ่งแวดล้อมสะอาด	-	-	-	-	-	-	-	-	-	-	0	0
5.6. แผนงานเกษตรชุมชน	-	-	-	-	-	-	-	-	-	-	0	0
5.7. แผนงานสร้างความเข้มแข็งของชุมชน	-	-	-	-	-	-	-	-	-	-	0	0
5.8. แผนงานการศึกษา วัฒนธรรม และนันทนาการ	-	-	-	-	-	-	-	-	-	-	0	0
5.9. แผนงานอุตสาหกรรมและโยธา	-	-	-	-	-	-	-	-	-	-	0	0
5.10 แผนงานการเกษตร	-	-	-	-	-	-	-	-	-	-	0	0
5.11 แผนงานการพาณิชย์	-	-	-	-	-	-	-	-	-	-	0	0
5.12 แผนงานงบกลาง	-	-	-	-	-	-	-	-	-	-	0	0
รวม	-	-	-	-	-	-	-	-	-	-	-	-

2. บัญชีโครงการพัฒนาท้องถิ่น

แบบ ผ. 01

บัญชีสรุปโครงการพัฒนา

แผนพัฒนาท้องถิ่น (พ.ศ. 2566-2570) แก้ไข (ฉบับที่ 1) พ.ศ. 2567

องค์การบริหารส่วนตำบลกำแพง อำเภอโนนไทย จังหวัดนครราชสีมา

ยุทธศาสตร์	ปี 2566		ปี 2567		ปี 2568		ปี 2569		ปี 2570		รวม 5 ปี	
	จำนวนโครงการ	งบประมาณ (บาท)	จำนวนโครงการ	งบประมาณ (บาท)	จำนวนโครงการ	งบประมาณ (บาท)	จำนวนโครงการ	งบประมาณ (บาท)	จำนวนโครงการ	งบประมาณ (บาท)	จำนวนโครงการ	งบประมาณ (บาท)
ยุทธศาสตร์พัฒนาที่ 6 การอนุรักษ์และพัฒนาทรัพยากรธรรมชาติและสิ่งแวดล้อม	-	-	-	-	-	-	-	-	-	-	0	0
6.1. แผนงานบริหารงานทั่วไป	-	-	-	-	-	-	-	-	-	-	0	0
6.2. แผนงานรักษาความสงบภายใน	-	-	-	-	-	-	-	-	-	-	0	0
6.3. แผนงานการศึกษา	-	-	-	-	-	-	-	-	-	-	0	0
6.4. แผนงานสาธารณสุข	-	-	-	-	-	-	-	-	-	-	0	0
6.5. แผนงานสิ่งแวดล้อมเกาะที่	-	-	-	-	-	-	-	-	-	-	0	0
6.6. แผนงานทะเลชุมชน	-	-	-	-	-	-	-	-	-	-	0	0
6.7. แผนงานสร้างความเข้มแข็งของชุมชน	-	-	-	-	-	-	-	-	-	-	0	0
6.8. แผนงานการศึกษา วัฒนธรรม และนันทนาการ	-	-	-	-	-	-	-	-	-	-	0	0
6.9. แผนงานอุตสาหกรรมและโยธา	-	-	-	-	-	-	-	-	-	-	0	0
6.10. แผนงานการเกษตร	-	-	-	-	-	-	-	-	-	-	0	0
6.11. แผนงานการพาณิชย์	-	-	-	-	-	-	-	-	-	-	0	0
6.12. แผนงานงบกลาง	-	-	-	-	-	-	-	-	-	-	0	0
รวม	-	-	-	-	-	-	-	-	-	-	-	-

2. บัญชีโครงการพัฒนาท้องถิ่น

แบบ ผ. 01

บัญชีสรุปโครงการพัฒนา

แผนพัฒนาท้องถิ่น (พ.ศ. 2566-2570) แก่ไข (ฉบับที่ 1) พ.ศ. 2567

องค์การบริหารส่วนตำบลก้ำปั้ง อำเภอโนนไทย จังหวัดนครราชสีมา

ยุทธศาสตร์	ปี 2566		ปี 2567		ปี 2568		ปี 2569		ปี 2570		รวม 5 ปี	
	จำนวนโครงการ	งบประมาณ (บาท)	จำนวนโครงการ	งบประมาณ (บาท)	จำนวนโครงการ	งบประมาณ (บาท)	จำนวนโครงการ	งบประมาณ (บาท)	จำนวนโครงการ	งบประมาณ (บาท)	จำนวนโครงการ	งบประมาณ (บาท)
ยุทธศาสตร์การพัฒนาที่ 7 การพัฒนาการเมือง การบริหาร	-	-	-	-	-	-	-	-	-	-	-	-
7.1. แผนงานบริหารงานทั่วไป	-	-	-	-	-	-	-	-	-	-	0	0
7.2. แผนงานรักษาความสงบภายใน	-	-	-	-	-	-	-	-	-	-	0	0
7.3. แผนงานการศึกษา	-	-	-	-	-	-	-	-	-	-	0	0
7.4. แผนงานสาธารณสุข	-	-	-	-	-	-	-	-	-	-	0	0
7.5. แผนงานสังคมสงเคราะห์	-	-	-	-	-	-	-	-	-	-	0	0
7.6. แผนงานเกษตรชุมชน	-	-	-	-	-	-	-	-	-	-	0	0
7.7. แผนงานสร้างความเข้มแข็งของชุมชน	-	-	-	-	-	-	-	-	-	-	0	0
7.8. แผนงานการศึกษา วัฒนธรรม และนันทนาการ	-	-	-	-	-	-	-	-	-	-	0	0
7.9. แผนงานอุตสาหกรรมและโยธา	-	-	-	-	-	-	-	-	-	-	0	0
7.10 แผนงานการเกษตร	-	-	-	-	-	-	-	-	-	-	0	0
7.11 แผนงานการพาณิชย์	-	-	-	-	-	-	-	-	-	-	0	0
7.12 แผนงานงบกลาง	-	-	-	-	-	-	-	-	-	-	0	0
รวม	-	-	-	-	-	-	-	-	-	-	-	-
รวมทั้งสิ้น	-	-	-	-	21	6,332,000	-	-	-	-	21	6,332,000

รายละเอียดโครงการพัฒนา
แบบ ผ. ๐๒

แผนอุตสาหกรรมและโยธา

รายละเอียดโครงการพัฒนา

แผนพัฒนาท้องถิ่น (พ.ศ.2566-2570) แก้ไข (ฉบับที่1) พ.ศ. 2567
องค์การบริหารส่วนตำบลก้าง อำเภอนิคมไทย จังหวัดนครราชสีมา

ชีวิตของประชาชนเพื่อก้าวสู่สังคมคุณภาพสูง

ข. ยุทธศาสตร์ อปท. ในเขต จังหวัดที่ ด้านการพัฒนาโครงสร้างพื้นฐาน

ยุทธศาสตร์ อปท. ที่ 1 การพัฒนาโครงสร้างพื้นฐาน

แผนงานอุตสาหกรรมและกาไรโอฮา

ที่	โครงการ/กิจกรรม	วัตถุประสงค์	เป้าหมาย (ผลของโครงการ)	งบประมาณ					ผลที่คาดว่าจะได้รับ	หน่วยงานที่รับผิดชอบ	
				2566 (บาท)	2567 (บาท)	2568 (บาท)	2569 (บาท)	2570 (บาท)			
1	แผนฉบับเดิม ตามแผนพัฒนาท้องถิ่น (พ.ศ. 2566 - 2570) เพิ่มเติม (ฉบับที่ 4) หน้าที่ 4 ลำดับที่ 1 โครงการก่อสร้างงานชั้นผิวทางแอสฟัลต์ติกคอนกรีต (ASPHALTIC CONCRETE) บ้านซาด หมู่ที่ 1	เพื่อให้ประชาชนมีถนนใช้คมนาคมสะดวกรวดเร็ว	จากถนนวงแหวน พิกัด E 180824 N 1668276 ถึง สี่แยกเข้าวัด พิกัด E 180767 N 1668602 ขนาดกว้าง 4.00 เมตร หนา 0.05 เมตร ระยะทาง 320.00 เมตร พื้นที่ไม่น้อยกว่า 1,280.00 ตารางเมตร (ตามแบบรูปรายการ อบรม.ก้างก้างหนด)	-	574,000	-	-	-	ประชาชน สัญญาสะดวก ขึ้น ร้อยละ 80	ทำให้การคมนาคมสะดวกรวดเร็ว	กองช่าง
1	แผนฉบับใหม่ แผนพัฒนาท้องถิ่น (พ.ศ. 2566 - 2570) แก้ไข (ฉบับที่ 1) พ.ศ. 2567 *แก้ไขงบประมาณ *แก้ไขราคาากลาง โครงการก่อสร้างงานชั้นผิวทางแอสฟัลต์ติกคอนกรีต (ASPHALTIC CONCRETE) บ้านซาด หมู่ที่ 1	เพื่อให้ประชาชนมีถนนใช้คมนาคมสะดวกรวดเร็ว	จากถนนวงแหวน พิกัด E 180824 N 1668276 ถึง สี่แยกเข้าวัด พิกัด E 180767 N 1668602 ขนาดกว้าง 4.00 เมตร หนา 0.05 เมตร ระยะทาง 320.00 เมตร พื้นที่ไม่น้อยกว่า 1,280.00 ตารางเมตร (ตามแบบรูปรายการ อบรม.ก้างก้างหนด)	-	-	493,000	-	-	ประชาชน สัญญาสะดวก ขึ้น ร้อยละ 80	ทำให้การคมนาคมสะดวกรวดเร็ว	กองช่าง
6	แผนฉบับเดิม ตามแผนพัฒนาท้องถิ่น (พ.ศ. 2566 - 2570) เพิ่มเติม (ฉบับที่ 4) หน้าที่ 5 ลำดับที่ 6 โครงการปรับปรุงถนนโยเสริมหินคลุก ปานกระเสียว หมู่ที่ 2	เพื่อให้ประชาชนมีถนนใช้คมนาคมสะดวกรวดเร็ว	ช่วงที่ 1 จากถนนคสล. พิกัด E 182496 N 1669646 ถึง พิกัด E 182528 N 1669347 ขนาดกว้าง 4.00 เมตร ระยะทาง 330.00 เมตร หนา 0.15 เมตร ช่วงที่ 2 จาก พิกัด E 182528 N 1669347 ถึง พิกัด E 182531 N 1669293 ขนาดกว้าง 3.00 เมตร ระยะทาง 60.00 เมตร หนา 0.15 เมตร หรือปริมาณหินคลุกรวมไม่น้อยกว่า 233.78 ลูกบาศก์เมตร (ตามแบบรูปรายการ อบรม.ก้างก้างหนด)	-	-	-	270,000	-	ประชาชน สัญญาสะดวก ขึ้น ร้อยละ 80	ทำให้การคมนาคมสะดวกรวดเร็ว	กองช่าง

ที่	โครงการ/กิจกรรม	วัตถุประสงค์	เป้าหมาย (ผลของโครงการ)	งบประมาณ				ผลที่คาดว่าจะได้รับ	หน่วยงานที่รับผิดชอบ	
				2566 (บาท)	2567 (บาท)	2568 (บาท)	2569 (บาท)			2570 (บาท)
2	แผนฉบับใหม่ แผนพัฒนาโดยเสริมทัศนคติ บ้านกระเสียว หมู่ที่ 2	เพื่อให้ประชาชนมีถิ่นอาศัยที่เหมาะสม	เขตที่ 1 จากถนนคสล. พิกัด E 182496 N 1669646 ถึง พิกัด E 182528 N 1669347 ขนาดกว้าง 4.00 เมตร ระยะทาง 330.00 เมตร หน้า 0.15 เมตร ช่วงที่ 2 จาก พิกัด E 182528 N 1669347 ถึง พิกัด E 182531 N 1669293 ขนาดกว้าง 3.00 เมตร ระยะทาง 60.00 เมตร หน้า 0.15 เมตร หรือปริมาณดินคลุมไม่น้อยกว่า 233.78 ลูกบาศก์เมตร (ตามแบบบูรณาการ อบต.กำปงก่าหนด)	-	-	270,000	-	ประชาชน สัญจรสะดวก ขึ้น ร้อยละ 80	ทำให้การคมนาคมสะดวก รวดเร็ว	กองช่าง
7	แผนฉบับเดิม ตามแผนพัฒนาท้องถิ่น (พ.ศ. 2566 - 2570) เพิ่มเติม (ฉบับที่ 3) หน้า 7 ลำดับที่ 7	เพื่อเปิดทางระบายน้ำไหลและการระบายน้ำในพื้นที่ที่มีปัญหาท่วมขัง	จากบ้านบางปอดดัก ถึงบ้านนางอัน ขนาดท้องราง กว้าง 0.30 เมตร ลึก 0.50 เมตร ระยะทาง 160.00 เมตร พร้อมป้าย 2 บ้าง ตามรูปแบบรายการองค์การบริหารส่วนตำบลกำปงก่าหนด	-	451,000	-	-	ประชาชน สัญจรสะดวก ขึ้น ร้อยละ 80	ทำให้การคมนาคมสะดวก รวดเร็ว	กองช่าง
3	แผนฉบับใหม่ แผนพัฒนาท้องถิ่น (พ.ศ. 2566 - 2570) แก้ไข (ฉบับที่ 1) พ.ศ. 2567 *แก้ไขงบประมาณ	เพื่อเปิดทางระบายน้ำไหลและการระบายน้ำในพื้นที่ที่มีปัญหาท่วมขัง	จากบ้านบางปอดดัก ถึงบ้านนางอัน ขนาดท้องราง กว้าง 0.30 เมตร ลึก 0.50 เมตร ระยะทาง 160.00 เมตร พร้อมป้าย 2 บ้าง ตามรูปแบบรายการองค์การบริหารส่วนตำบลกำปงก่าหนด	-	-	451,000	-	นำท่วมขัง ประชาชน สัญจรสะดวก ขึ้น	ทำให้การสัญจรสะดวก รวดเร็ว	กองช่าง

ที่	โครงการ/กิจกรรม	วัตถุประสงค์	เป้าหมาย (ผลิตของโครงการ)	งบประมาณ					ผลที่คาดว่าจะได้รับ	หน่วยงานที่รับผิดชอบ
				2566 (บาท)	2567 (บาท)	2568 (บาท)	2569 (บาท)	2570 (บาท)		
13	แผนฉบับเดิม ตามแผนพัฒนาท้องถิ่น โครงการก่อสร้างระบบ น้ำพร้อมวางท่อคอนกรีต เสริมเหล็ก และบ่อพักน้ำ บ้านจาน หมู่ที่ 4	เพื่อให้ประชาชนมี ถนนใช้คมนาคม สะดวกรวดเร็ว	เป้าหมาย (ผลิตของโครงการ) เพิ่มเดิม (ฉบับที่ 4) หน้า 7 ลำดับที่ 13 ขนาดกว้าง 0.30 เมตร ลึก 0.50 เมตร พร้อม วางท่อคอนกรีตขนาด 0.30 เมตร จำนวน 4 ท่อน จากบ้านนายแอ็ด พิกัด E 183948 N 1673033 ถึง บ้านนายเกลี้ยง พิกัด E 183962 N 1673138 (ตามแบบรูปรายการ อนุมัติ. ก. ก. ก. ก.)	-	332,000	-	-	-	ประชาชน สัญญาสะดวก ขึ้น ร้อยละ 80	กองช่าง
4	แผนฉบับใหม่ แผนพัฒนาท้องถิ่น โครงการก่อสร้างระบบ น้ำพร้อมวางท่อคอนกรีต เสริมเหล็ก และบ่อพักน้ำ บ้านจาน หมู่ที่ 4	เพื่อให้ประชาชนมี ถนนใช้คมนาคม สะดวกรวดเร็ว	เพิ่มเดิม (ฉบับที่ 1) พ.ศ. 2566 - 2570 *แก้ไขงบประมาณ *แก้ไขราคาากลาง ขนาดกว้าง 0.30 เมตร ลึก 0.50 เมตร พร้อม วางท่อคอนกรีตขนาด 0.30 เมตร จำนวน 4 ท่อน จากบ้านนายแอ็ด พิกัด E 183948 N 1673033 ถึง บ้านนายเกลี้ยง พิกัด E 183962 N 1673138 (ตามแบบรูปรายการ อนุมัติ. ก. ก. ก. ก.)	-	-	86,000	-	ประชาชน สัญญาสะดวก ขึ้น ร้อยละ 80	กองช่าง	
18	แผนฉบับเดิม ตามแผนพัฒนาท้องถิ่น โครงการก่อสร้างงานชั้นผิว ทางแอสฟัลต์ติกคอนกรีต (ASPHALTIC CONCRETE) บ้านจาน หมู่ที่ 4	เพื่อให้ประชาชนมี ถนนใช้คมนาคม สะดวกรวดเร็ว	เพิ่มเดิม (ฉบับที่ 4) หน้า 7 ลำดับที่ 13 จากหน้าบ้านนางแปลก เป็นหมื่นไร่ พิกัด E 183657 N 1672772 ถึง พิกัด E 183634 N 1672675 ขนาดกว้าง 4.00 เมตร ทน 0.05 เมตร ระยะทาง 100.00 เมตร พื้นที่ไม่น้อยกว่า 400.00 ตารางเมตร (ตามแบบรูปรายการ อนุมัติ. ก. ก. ก. ก.)	-	181,000	-	-	ประชาชน สัญญาสะดวก ขึ้น ร้อยละ 80	กองช่าง	
5	แผนฉบับใหม่ แผนพัฒนาท้องถิ่น โครงการก่อสร้างงานชั้นผิว ทางแอสฟัลต์ติกคอนกรีต (ASPHALTIC CONCRETE) บ้านจาน หมู่ที่ 4	เพื่อให้ประชาชนมี ถนนใช้คมนาคม สะดวกรวดเร็ว	เพิ่มเดิม (ฉบับที่ 1) พ.ศ. 2566 - 2570 *แก้ไขงบประมาณ *แก้ไขราคาากลาง จากหน้าบ้านนางแปลก เป็นหมื่นไร่ พิกัด E 183657 N 1672772 ถึง พิกัด E 183634 N 1672675 ขนาดกว้าง 4.00 เมตร ทน 0.05 เมตร ระยะทาง 100.00 เมตร พื้นที่ไม่น้อยกว่า 400.00 ตารางเมตร (ตามแบบรูปรายการ อนุมัติ. ก. ก. ก. ก.)	-	-	329,000	-	ประชาชน สัญญาสะดวก ขึ้น ร้อยละ 80	กองช่าง	

ที่	โครงการ/กิจกรรม	วัตถุประสงค์	เป้าหมาย (ผลิตของโครงการ)	งบประมาณ					ผลที่คาดว่าจะได้รับ	หน่วยงานที่รับผิดชอบ	
				2566 (บาท)	2567 (บาท)	2568 (บาท)	2569 (บาท)	2570 (บาท)			
21	แผนฉบับเดิม ตามแผนพัฒนาท้องถิ่น โครงการก่อสร้างถนนดินสันทางเมืองหนองแก้ว บ้านจวน หมู่ที่ 4	เพื่อให้ประชาชนมีถนนใช้คมนาคมสะดวกรวดเร็ว	จากเหมืองหนองแก้ว พิกัด E 185309 N 1671141 ถึง ถนนวงแหวน พิกัด E 185966 N 1670706 ขนาดกว้าง 3.00 ม. ระยะทาง 1,450.00 ม. ทนมา 0.50 ม. หรือปริมาณดินถมไม่น้อยกว่า 2,537.50 ลบ.ม. (ตามแบบรูปรายการ อบต.ก่าบึงก่าหนด)	-	488,000	-	-	-	ประชาชน สัญญาสะดวก ขึ้น ร้อยละ 80	ทำให้อาคาร คมนาคมสะดวก รวดเร็ว	กองช่าง
6	แผนฉบับใหม่ แผนพัฒนาท้องถิ่น โครงการก่อสร้างถนนดินสันทางเมืองหนองแก้ว บ้านจวน หมู่ที่ 4	เพื่อให้ประชาชนมีถนนใช้คมนาคมสะดวกรวดเร็ว	จากเหมืองหนองแก้ว พิกัด E 185309 N 1671141 ถึง ถนนวงแหวน พิกัด E 185966 N 1670706 ขนาดกว้าง 3.00 ม. ระยะทาง 1,450.00 ม. ทนมา 0.50 ม. หรือปริมาณดินถมไม่น้อยกว่า 2,537.50 ลบ.ม. (ตามแบบรูปรายการ อบต.ก่าบึงก่าหนด)	-	-	488,000	-	-	ประชาชน สัญญาสะดวก ขึ้น ร้อยละ 80	ทำให้อาคาร คมนาคมสะดวก รวดเร็ว	กองช่าง
22	แผนฉบับเดิม ตามแผนพัฒนาท้องถิ่น โครงการก่อสร้างรางระบายน้ำพร้อมวางท่อคอนกรีตเสริมเหล็กและบ่อพักน้ำบ้านหนองแวง หมู่ที่ 5	เพื่อเปิดทางน้ำไหลและการระบายน้ำในพื้นที่ที่มีปัญหาน้ำท่วมขัง	ขนาดกว้าง 0.30 เมตร ลึก 0.50 เมตร ยาว 112 เมตร พร้อมวางท่อ คสล.ขนาด 0.30 เมตร จำนวน 28 ท่อน และบ่อพัก 3 บ่อ พิกัด E 181288 N 1671675 (ตามแบบรูปรายการ อบต.ก่าบึงก่าหนด)	-	424,000	-	-	-	ประชาชน ได้รับความพึง พอใจ ร้อยละ 80	การระบายน้ำ รวดเร็ว	กองช่าง
7	แผนฉบับใหม่ แผนพัฒนาท้องถิ่น โครงการก่อสร้างรางระบายน้ำพร้อมวางท่อคอนกรีตเสริมเหล็กและบ่อพักน้ำบ้านหนองแวง หมู่ที่ 5	เพื่อเปิดทางน้ำไหลและการระบายน้ำในพื้นที่ที่มีปัญหาน้ำท่วมขัง	ขนาดกว้าง 0.30 เมตร ลึก 0.50 เมตร ยาว 112 เมตร พร้อมวางท่อ คสล.ขนาด 0.30 เมตร จำนวน 28 ท่อน และบ่อพัก 3 บ่อ พิกัด E 181288 N 1671675 (ตามแบบรูปรายการ อบต.ก่าบึงก่าหนด)	-	-	424,000	-	-	ประชาชน ได้รับความพึง พอใจ ร้อยละ 80	การระบายน้ำ รวดเร็ว	กองช่าง

ที่	โครงการ/กิจกรรม	วัตถุประสงค์	เป้าหมาย (ผลิตของโครงการ)	งบประมาณ					ตัวชี้วัดKPI	ผลที่คาดว่าจะได้รับ	หน่วยงานที่รับผิดชอบ
				2566 (บาท)	2567 (บาท)	2568 (บาท)	2569 (บาท)	2570 (บาท)			
24	แผนฉบับเดิม ตามแผนพัฒนาท้องถิ่น โครงการก่อสร้างถนนคอนกรีตเสริมเหล็ก บ้านอ้อ หมู่ที่ 6	เพื่อให้ประชาชนมีถนนใช้คมนาคมสะดวกรวดเร็ว	จากถนนคสล.เดิม พิกัด E187048 N 1674727 ถึง บ้านนาย เรียม พิกัด E187042 N 1674670 กว้าง 4.00 เมตร ทน 0.15 เมตร ระยะทาง 58.00 เมตร พร้อมไหล่ทางหินคลุก ทน 0.15 เมตร กว้างข้างละ 0.20 เมตรหรือพื้นที่ไม่น้อยกว่า 235.00 ตารางเมตร (ตามแบบรูปรายการ อบต.ก่าบังกำหนด)	-	136,000	-	-	-	ประชาชน สัญจรสะดวก ขึ้น ร้อยละ 80	ทำให้การ คมนาคมสะดวก รวดเร็ว	กองช่าง
8	แผนฉบับใหม่ แผนพัฒนาท้องถิ่น โครงการก่อสร้างถนนคอนกรีตเสริมเหล็ก บ้านอ้อ หมู่ที่ 6	เพื่อให้ประชาชนมีถนนใช้คมนาคมสะดวกรวดเร็ว	จากถนนคสล.เดิม พิกัด E187048 N 1674727 ถึง บ้านนาย เรียม พิกัด E187042 N 1674670 กว้าง 4.00 เมตร ทน 0.15 เมตร ระยะทาง 58.00 เมตร พร้อมไหล่ทางหินคลุก ทน 0.15 เมตร กว้างข้างละ 0.20 เมตรหรือพื้นที่ไม่น้อยกว่า 235.00 ตารางเมตร (ตามแบบรูปรายการ อบต.ก่าบังกำหนด)	-	-	136,000	-	-	ประชาชน สัญจรสะดวก ขึ้น ร้อยละ 80	ทำให้การ คมนาคมสะดวก รวดเร็ว	กองช่าง
25	แผนฉบับเดิม ตามแผนพัฒนาท้องถิ่น โครงการก่อสร้างถนนคอนกรีตเสริมเหล็ก บ้านอ้อ หมู่ที่ 6	เพื่อให้ประชาชนมีถนนใช้คมนาคมสะดวกรวดเร็ว	จากถนน คสล.เดิม พิกัด E187026 N 1674792 ถึง ถนนริม ห้วยลำเชียงไกร พิกัด E187088 N 1674792 กว้าง 3.00 เมตร ทน 0.15 เมตร ระยะทาง 60.00 เมตร พร้อมไหล่ทางหินคลุก ทน 0.15 เมตร กว้างข้างละ 0.20 เมตรหรือพื้นที่ไม่น้อยกว่า 183.00 ตารางเมตร (ตามแบบรูปรายการ อบต.ก่าบังกำหนด)	-	108,000	-	-	-	ประชาชน สัญจรสะดวก ขึ้น ร้อยละ 80	ทำให้การ คมนาคมสะดวก รวดเร็ว	กองช่าง
9	แผนฉบับใหม่ แผนพัฒนาท้องถิ่น โครงการก่อสร้างถนนคอนกรีตเสริมเหล็ก บ้านอ้อ หมู่ที่ 6	เพื่อให้ประชาชนมีถนนใช้คมนาคมสะดวกรวดเร็ว	จากถนน คสล.เดิม พิกัด E187026 N 1674792 ถึง ถนนริม ห้วยลำเชียงไกร พิกัด E187088 N 1674792 กว้าง 3.00 เมตร ทน 0.15 เมตร ระยะทาง 60.00 เมตร พร้อมไหล่ทางหินคลุก ทน 0.15 เมตร กว้างข้างละ 0.20 เมตรหรือพื้นที่ไม่น้อยกว่า 183.00 ตารางเมตร (ตามแบบรูปรายการ อบต.ก่าบังกำหนด)	-	-	108,000	-	-	ประชาชน สัญจรสะดวก ขึ้น ร้อยละ 80	ทำให้การ คมนาคมสะดวก รวดเร็ว	กองช่าง

ที่	โครงการ/กิจกรรม	วัตถุประสงค์	เป้าหมาย (ผลิตของโครงการ)	งบประมาณ					ตัวชี้วัดKPI	ผลที่คาดว่าจะได้รับ	หน่วยงานที่รับผิดชอบ
				2566 (บาท)	2567 (บาท)	2568 (บาท)	2569 (บาท)	2570 (บาท)			
32	แผนฉบับเดิม ตามแผนพัฒนาท้องถิ่น	เพื่อเปิดทางน้ำไหลและการระบายน้ำในถนนในชุมชนบ้านนา หมู่ที่ 7 ที่มีปัญหาน้ำท่วมซึ่งกำหนด	ขนาดกว้าง 0.30 เมตร ลึก 0.50 เมตร ยาว 170 เมตรจากบ้านนางพมอด พิกัด E 182179 N 1673336 ถึง ห้วยลำเชียงไกร พิกัด E 182289 N 1673272 (ตามแบบรูปรายการ งบต.กำกับกำหนด)	-	482,000	-	-	-	ประชาชนได้รับความสะดวกพอใจ ร้อยละ 80	การระบายน้ำรวดเร็ว	กองช่าง
10	แผนฉบับใหม่ แผนพัฒนาท้องถิ่น	เพื่อเปิดทางน้ำไหลและการระบายน้ำในพื้นที่ที่มีปัญหาน้ำท่วมซึ่งกำหนด	ขนาดกว้าง 0.30 เมตร ลึก 0.50 เมตร ยาว 170 เมตรจากบ้านนางพมอด พิกัด E 182179 N 1673336 ถึง ห้วยลำเชียงไกร พิกัด E 182289 N 1673272 (ตามแบบรูปรายการ งบต.กำกับกำหนด)	-	-	482,000	-	-	ประชาชนได้รับความสะดวกพอใจ ร้อยละ 80	การระบายน้ำรวดเร็ว	กองช่าง
36	แผนฉบับเดิม ตามแผนพัฒนาท้องถิ่น	เพื่อให้ประชาชนมีถนนใช้คมนาคมสะดวกรวดเร็ว	ซอย 7 พิกัด E 183871 N 1669535 ถึง พิกัด E 183871 N 1669697 ขนาดกว้าง 5.00 เมตร หนา 0.05 เมตร ระยะทาง 160.00 เมตร พื้นที่ไม่น้อยกว่า 800.00 ตารางเมตร (ตามแบบรูปรายการ งบต.กำกับกำหนด)	-	356,000	-	-	-	ประชาชนสัญจรสะดวกขึ้น ร้อยละ 80	ทำให้การคมนาคมสะดวกรวดเร็ว	กองช่าง
11	แผนฉบับใหม่ แผนพัฒนาท้องถิ่น	เพื่อให้ประชาชนมีถนนใช้คมนาคมสะดวกรวดเร็ว	ซอย 7 พิกัด E 183871 N 1669535 ถึง พิกัด E 183871 N 1669697 ขนาดกว้าง 5.00 เมตร หนา 0.05 เมตร ระยะทาง 160.00 เมตร พื้นที่ไม่น้อยกว่า 800.00 ตารางเมตร (ตามแบบรูปรายการ งบต.กำกับกำหนด)	-	-	356,000	-	-	ประชาชนสัญจรสะดวกขึ้น ร้อยละ 80	ทำให้การคมนาคมสะดวกรวดเร็ว	กองช่าง

ที่	โครงการ/กิจกรรม	วัตถุประสงค์	เป้าหมาย (ผลิตของโครงการ)	งบประมาณ					ผลที่คาดว่าจะได้รับ	หน่วยงานที่รับผิดชอบ
				2566 (บาท)	2567 (บาท)	2568 (บาท)	2569 (บาท)	2570 (บาท)		
35	แผนฉบับเดิม ตามแผนพัฒนาท้องถิ่น โครงการปรับปรุงถนนดิน โดยปรับเกรดพร้อมบดทับ แน่น บ้านก้าง หมู่ที่ 8	เพื่อให้ประชาชนมี ถนนใช้คมนาคม สะดวกรวดเร็ว	จากถนนวงแหวน พิกัด E 184641 N 1669457 ถึง เขต ด.โคก สูง พิกัด E 186222 N 1669037 ขนาดกว้าง 5.00 เมตร ระยะทาง 1,770.00 เมตร หรือพื้นที่ไม่น้อยกว่า 9,381.00 ตารางเมตร (ตามแบบบูรณาการ อบต.ก้างก้นหาด)	-	187,000	-	-	2570 (บาท)	ทำให้การ คมนาคมสะดวก รวดเร็ว	กองช่าง
12	แผนฉบับใหม่ แผนพัฒนาท้องถิ่น โครงการปรับปรุงถนนดิน โดยปรับเกรดพร้อมบดทับ แน่น บ้านก้าง หมู่ที่ 8	เพื่อให้ประชาชนมี ถนนใช้คมนาคม สะดวกรวดเร็ว	จากถนนวงแหวน พิกัด E 184641 N 1669457 ถึง เขต ด.โคก สูง พิกัด E 186222 N 1669037 ขนาดกว้าง 5.00 เมตร ระยะทาง 1,770.00 เมตร หรือพื้นที่ไม่น้อยกว่า 9,381.00 ตารางเมตร (ตามแบบบูรณาการ อบต.ก้างก้นหาด)	-	-	187,000	-	-	ทำให้การ คมนาคมสะดวก รวดเร็ว	กองช่าง
41	แผนฉบับเดิม ตามแผนพัฒนาท้องถิ่น โครงการก่อสร้างงานชั้นผิว ทางแอสฟัลต์ติกคอนกรีต (ASPHALTIC CONCRETE) บ้านใหม่บุรี หมู่ที่ 9	เพื่อให้ประชาชนมี ถนนใช้คมนาคม สะดวกรวดเร็ว	จากถนนทางหลวงชนบท พิกัด E 182525 N 1673195 ถึง บ้าน นาเจริญมา พิกัด E 182530 N 1673101 ขนาดกว้าง 4.00 เมตร หนา 0.05 เมตร ระยะทาง 110.00 เมตร พื้นที่ไม่น้อยกว่า 440.00 ตารางเมตร (ตามแบบบูรณาการ อบต.ก้างก้นหาด)	-	199,000	-	-	-	ทำให้การ คมนาคมสะดวก รวดเร็ว	กองช่าง
13	แผนฉบับใหม่ แผนพัฒนาท้องถิ่น โครงการก่อสร้างงานชั้นผิว ทางแอสฟัลต์ติกคอนกรีต (ASPHALTIC CONCRETE) บ้านใหม่บุรี หมู่ที่ 9	เพื่อให้ประชาชนมี ถนนใช้คมนาคม สะดวกรวดเร็ว	จากถนนทางหลวงชนบท พิกัด E 182525 N 1673195 ถึง บ้าน นาเจริญมา พิกัด E 182530 N 1673101 ขนาดกว้าง 4.00 เมตร หนา 0.05 เมตร ระยะทาง 110.00 เมตร พื้นที่ไม่น้อยกว่า 440.00 ตารางเมตร (ตามแบบบูรณาการ อบต.ก้างก้นหาด)	-	-	199,000	-	-	ทำให้การ คมนาคมสะดวก รวดเร็ว	กองช่าง

ที่	โครงการ/กิจกรรม	วัตถุประสงค์	เป้าหมาย (ผลิตของโครงการ)	งบประมาณ					ตัวชี้วัดKPI	ผลที่คาดว่าจะได้รับ	หน่วยงานที่รับผิดชอบ
				2566 (บาท)	2567 (บาท)	2568 (บาท)	2569 (บาท)	2570 (บาท)			
43	แผนฉบับเดิม ตามแผนพัฒนาท้องถิ่น โครงการปรับปรุงภูมิทัศน์โดย ถมดินที่สาธารณะประโยชน์ บ้านโนนหัวนา หมู่ที่ 10	เพื่อให้ประชาชนมี สถานที่ออกกำลังกาย ภายในหมู่บ้าน	เพิ่มเติม (ฉบับที่ 4) หน้า 13 ลำดับที่ 43 ถมดินที่สาธารณะประโยชน์บ้านโนนหัวนา พิกัด E 185035 N 1672806 ขนาดพื้นที่ 3,040.00 ตารางเมตร ถมสูงเฉลี่ย 0.80 เมตร หรือปริมาณดินถมไม่น้อยกว่า 2,432.00 ลูกบาศก์เมตร (ตามแบบรูปรายการ อนาคต.กำกับกำหนด)	-	355,000	-	-	-	ประชาชนได้รับความสะดวกพอใจ ร้อยละ 80	ประชาชนมีสุขภาพแข็งแรง	กองช่าง
14	แผนฉบับใหม่ แผนพัฒนาท้องถิ่น โครงการปรับปรุงภูมิทัศน์โดย ถมดินที่สาธารณะประโยชน์ บ้านโนนหัวนา หมู่ที่ 10	เพื่อให้ประชาชนมี สถานที่ออกกำลังกาย ภายในหมู่บ้าน	เพิ่มเติม (ฉบับที่ 1) พ.ศ. 2567 *แก้ไขงบประมาณ ถมดินที่สาธารณะประโยชน์บ้านโนนหัวนา พิกัด E 185035 N 1672806 ขนาดพื้นที่ 3,040.00 ตารางเมตร ถมสูงเฉลี่ย 0.80 เมตร หรือปริมาณดินถมไม่น้อยกว่า 2,432.00 ลูกบาศก์เมตร (ตามแบบรูปรายการ อนาคต.กำกับกำหนด)	-	-	355,000	-	-	ประชาชนได้รับความสะดวกพอใจ ร้อยละ 80	ประชาชนมีสุขภาพแข็งแรง	กองช่าง
48	แผนฉบับเดิม ตามแผนพัฒนาท้องถิ่น โครงการก่อสร้างถนน คอนกรีตเสริมเหล็ก บ้านตะ กุด หมู่ที่ 11	เพื่อให้ประชาชนมี ถนนใช้คมนาคม สะดวกรวดเร็ว	เพิ่มเติม (ฉบับที่ 4) หน้า 14 ลำดับที่ 48 จากบ้านนายอภิศักดิ์ พิกัด E181831 N 1673551 ถึง บ้านนาง จอม พิกัด E181852 N 1673421 กว้าง 3.00 เมตร ทน 0.15 เมตร ระยะทาง 150.00 เมตรพร้อมไหล่ทางหินคลุก ทน 0.15 เมตร กว้างข้างละ 0.20 เมตรหรือพื้นที่ไม่น้อยกว่า 454.50 ตารางเมตร (ตามแบบรูปรายการ อนาคต.กำกับกำหนด)	-	263,000	-	-	-	ประชาชน สัญจรสะดวก ขึ้น ร้อยละ 80	ทำให้การ คมนาคมสะดวก รวดเร็ว	กองช่าง
15	แผนฉบับใหม่ แผนพัฒนาท้องถิ่น โครงการก่อสร้างถนน คอนกรีตเสริมเหล็ก บ้านตะ กุด หมู่ที่ 11	เพื่อให้ประชาชนมี ถนนใช้คมนาคม สะดวกรวดเร็ว	เพิ่มเติม (ฉบับที่ 1) พ.ศ. 2567 *แก้ไขงบประมาณ จากบ้านนายอภิศักดิ์ พิกัด E181831 N 1673551 ถึง บ้านนาง จอม พิกัด E181852 N 1673421 กว้าง 3.00 เมตร ทน 0.15 เมตร ระยะทาง 150.00 เมตรพร้อมไหล่ทางหินคลุก ทน 0.15 เมตร กว้างข้างละ 0.20 เมตรหรือพื้นที่ไม่น้อยกว่า 454.50 ตารางเมตร (ตามแบบรูปรายการ อนาคต.กำกับกำหนด)	-	-	263,000	-	-	ประชาชน สัญจรสะดวก ขึ้น ร้อยละ 80	ทำให้การ คมนาคมสะดวก รวดเร็ว	กองช่าง

ที่	โครงการ/กิจกรรม	วัตถุประสงค์	เป้าหมาย (ผลิตภัณฑ์โครงการ)	งบประมาณ					ตัวชี้วัดKPI	ผลที่คาดว่าจะได้รับ	หน่วยงานที่รับผิดชอบ
				2566 (บาท)	2567 (บาท)	2568 (บาท)	2569 (บาท)	2570 (บาท)			
50	แผนฉบับเดิม ตามแผนพัฒนาท้องถิ่น โครงการก่อสร้างถนนดินตัน ทาง บ้านตะกุด หมู่ที่ 11	เพื่อให้ประชาชนมีถนนใช้คมนาคมสะดวกรวดเร็ว	เพิ่มเดิม (ฉบับที่ 4) หน้าที่ 14 ลำดับที่ 50 จากบ้านนายพริ้ม พิกัด E 181851 N 1673642 ถึง ห้วยลำเซียงไกร พิกัด E 181768 N 1673659 ขนาดกว้าง 4.00 เมตร ระยะทาง 85.00 เมตร ทน 0.50 เมตร หรือปริมาณดินถมไม่น้อยกว่า 191.25 ลูกบาศก์เมตร (ตามแบบบูรณาการ อบต.ก่าปังกำหนด)	-	40,000	-	-	-	ประชาชน สัญจรสะดวก ขึ้น ร้อยละ 80	ทำให้การ คมนาคมสะดวก รวดเร็ว	กองช่าง
16	แผนฉบับใหม่ แผนพัฒนาท้องถิ่น โครงการก่อสร้างถนนดินตัน ทาง บ้านตะกุด หมู่ที่ 11	เพื่อให้ประชาชนมีถนนใช้คมนาคมสะดวกรวดเร็ว	แก้ไข (ฉบับที่ 1) พ.ศ. 2566 - 2570 *แก้ไขงบประมาณ จากบ้านนายพริ้ม พิกัด E 181851 N 1673642 ถึง ห้วยลำเซียงไกร พิกัด E 181768 N 1673659 ขนาดกว้าง 4.00 เมตร ระยะทาง 85.00 เมตร ทน 0.50 เมตร หรือปริมาณดินถมไม่น้อยกว่า 191.25 ลูกบาศก์เมตร (ตามแบบบูรณาการ อบต.ก่าปังกำหนด)	-	-	40,000	-	ประชาชน สัญจรสะดวก ขึ้น ร้อยละ 80	ทำให้การ คมนาคมสะดวก รวดเร็ว	กองช่าง	
52	แผนฉบับเดิม ตามแผนพัฒนาท้องถิ่น โครงการก่อสร้างถนน คอนกรีตเสริมเหล็ก บ้านไพล หมู่ที่ 12	เพื่อให้ประชาชนมีถนนใช้คมนาคมสะดวกรวดเร็ว	เพิ่มเดิม (ฉบับที่ 4) หน้าที่ 15 ลำดับที่ 52 จากบ้านนายพริ้ม พิกัด E185838 N 1674108 ถึง พิกัด E185617 N 1674108 กว้าง 4.00 เมตร ทน 0.15 เมตร ระยะทาง 365.00 เมตร พร้อมไหล่ทางหินคลุก ทน 0.15 เมตร กว้างข้างละ 0.20 เมตรหรือพื้นที่ไม่น้อยกว่า 1,460.00 ตารางเมตร (ตามแบบบูรณาการ อบต.ก่าปังกำหนด)	-	832,000	-	-	ประชาชน สัญจรสะดวก ขึ้น ร้อยละ 80	ทำให้การ คมนาคมสะดวก รวดเร็ว	กองช่าง	
17	แผนฉบับใหม่ แผนพัฒนาท้องถิ่น โครงการก่อสร้างถนน คอนกรีตเสริมเหล็ก บ้านไพล หมู่ที่ 12	เพื่อให้ประชาชนมีถนนใช้คมนาคมสะดวกรวดเร็ว	แก้ไข (ฉบับที่ 1) พ.ศ. 2566 - 2570 *แก้ไขงบประมาณ จากบ้านนายพริ้ม พิกัด E185838 N 1674108 ถึง พิกัด E185617 N 1674108 กว้าง 4.00 เมตร ทน 0.15 เมตร ระยะทาง 365.00 เมตร พร้อมไหล่ทางหินคลุก ทน 0.15 เมตร กว้างข้างละ 0.20 เมตรหรือพื้นที่ไม่น้อยกว่า 1,460.00 ตารางเมตร (ตามแบบบูรณาการ อบต.ก่าปังกำหนด)	-	-	250,000	-	ประชาชน สัญจรสะดวก ขึ้น ร้อยละ 80	ทำให้การ คมนาคมสะดวก รวดเร็ว	กองช่าง	

ที่	โครงการ/กิจกรรม	วัตถุประสงค์	เป้าหมาย (ผลิตของโครงการ)	งบประมาณ					ผลที่คาดว่าจะได้รับ	หน่วยงานที่รับผิดชอบ	
				2566 (บาท)	2567 (บาท)	2568 (บาท)	2569 (บาท)	2570 (บาท)			
59	แผนฉบับเดิม ตามแผนพัฒนาท้องถิ่น โครงการก่อสร้างถนนคอนกรีตเสริมเหล็ก บ้านงานเหนือ หมู่ที่ 13	เพื่อให้ประชาชนมีถนนใช้คมนาคมสะดวกรวดเร็ว	เพิ่มเงิน (พ.ศ. 2566 - 2570) เพิ่มเติม (ฉบับที่ 4) หน้าที่ 16 ลำดับที่ 59 จากคสส.เดิม พิกัด E183671 N 1673467 ถึง บ้านนางจันทา พิกัด E183540 N 1673448 กว้าง 4.00 เมตร ทน 0.15 เมตร ระยะทาง 140.00 เมตร พร้อมไหล่ทางหินคลุกอัดแน่น ทน 0.15 เมตร กว้างข้างละ 0.20 เมตรหรือพื้นที่ไม่น้อยกว่า 560.00 ตารางเมตร (ตามแบบบูรณาการ อบต.ก่าปังกำหนด)	-	321,000	-	-	-	ประชาชน สัญญาสะดวก ชั้น ร้อยละ 80	ทำให้การคมนาคมสะดวกรวดเร็ว	กองช่าง
18	แผนฉบับใหม่ แผนพัฒนาท้องถิ่น โครงการก่อสร้างถนนคอนกรีตเสริมเหล็ก บ้านงานเหนือ หมู่ที่ 13	เพื่อให้ประชาชนมีถนนใช้คมนาคมสะดวกรวดเร็ว	เพิ่มเงิน (พ.ศ. 2566 - 2570) แก้ไข (ฉบับที่ 1) พ.ศ. 2567 *แก้ไขงบประมาณ จากคสส.เดิม พิกัด E183671 N 1673467 ถึง บ้านนางจันทา พิกัด E183540 N 1673448 กว้าง 4.00 เมตร ทน 0.15 เมตร ระยะทาง 140.00 เมตร พร้อมไหล่ทางหินคลุกอัดแน่น ทน 0.15 เมตร กว้างข้างละ 0.20 เมตรหรือพื้นที่ไม่น้อยกว่า 560.00 ตารางเมตร (ตามแบบบูรณาการ อบต.ก่าปังกำหนด)	-	-	321,000	-	-	ประชาชน สัญญาสะดวก ชั้น ร้อยละ 80	ทำให้การคมนาคมสะดวกรวดเร็ว	กองช่าง
63	แผนฉบับเดิม ตามแผนพัฒนาท้องถิ่น โครงการปรับปรุงถนนโดยเสริมหินคลุก บ้านอ้อเหนือ หมู่ที่ 14	เพื่อให้ประชาชนมีถนนใช้คมนาคมสะดวกรวดเร็ว	เพิ่มเงิน (พ.ศ. 2566 - 2570) เพิ่มเติม (ฉบับที่ 4) หน้าที่ 17 ลำดับที่ 63 จากบ้านนางเล็ก พิกัด E 186034 N 1674929 ถึง โดก พิกัด E 185778 N 1675561 ขนาดกว้าง 4.00 เมตร ระยะทาง 690.00 เมตร ทน 0.15 เมตร หรือปริมาณหินคลุกไม่น้อยกว่า 429.53 ลูกบาศก์เมตร (ตามแบบบูรณาการ อบต.ก่าปังกำหนด)	-	494,000	-	-	-	ประชาชน สัญญาสะดวก ชั้น ร้อยละ 80	ทำให้การคมนาคมสะดวกรวดเร็ว	กองช่าง
19	แผนฉบับใหม่ แผนพัฒนาท้องถิ่น โครงการปรับปรุงถนนโดยเสริมหินคลุก บ้านอ้อเหนือ หมู่ที่ 14	เพื่อให้ประชาชนมีถนนใช้คมนาคมสะดวกรวดเร็ว	เพิ่มเงิน (พ.ศ. 2566 - 2570) แก้ไข (ฉบับที่ 1) พ.ศ. 2567 *แก้ไขงบประมาณ จากบ้านนางเล็ก พิกัด E 186034 N 1674929 ถึง โดก พิกัด E 185778 N 1675561 ขนาดกว้าง 4.00 เมตร ระยะทาง 690.00 เมตร ทน 0.15 เมตร หรือปริมาณหินคลุกไม่น้อยกว่า 429.53 ลูกบาศก์เมตร (ตามแบบบูรณาการ อบต.ก่าปังกำหนด)	-	-	430,000	-	-	ประชาชน สัญญาสะดวก ชั้น ร้อยละ 80	ทำให้การคมนาคมสะดวกรวดเร็ว	กองช่าง

ที่	โครงการ/กิจกรรม	วัตถุประสงค์	เป้าหมาย (ผลิตภัณฑ์โครงการ)	งบประมาณ					ตัวชี้วัดKPI	ผลที่คาดว่าจะได้รับ	หน่วยงานที่รับผิดชอบ
				2566 (บาท)	2567 (บาท)	2568 (บาท)	2569 (บาท)	2570 (บาท)			
69	แผนฉบับเดิม ตามแผนพัฒนาท้องถิ่น (พ.ศ. 2566 - 2570) เพิ่มเติม (ฉบับที่ 4) หน้าที่ 1.8 ลำดับที่ 69	เพื่อให้ประชาชนมีถนนใช้คมนาคมสะดวกรวดเร็ว	โครงการก่อสร้างงานชั้นผิว (ASPHALTIC CONCRETE) บ้านนารีพัฒนา หมู่ที่ 15	จากบ้านบางกบ พิกัด E 183283 N 1672782 ถึง บ้านนางอ่า พิกัด E 183292 N 1672691 ขนาดกว้าง 4.00 เมตร ทน 0.05 เมตร ระยะทาง 110.00 เมตร พื้นที่ไม่น้อยกว่า 440.00 ตารางเมตร (ตามแบบรูปรายการ อบต.ก่าบึงก่าหนด)	-	190,000	-	-	ประชาชน	ทำให้การคมนาคมสะดวกรวดเร็ว	กองช่าง
20	แผนฉบับใหม่ แผนพัฒนาท้องถิ่น (พ.ศ. 2566 - 2570) แก้ไข (ฉบับที่ 1) พ.ศ. 2567 *แก้ไขงบประมาณ	เพื่อให้ประชาชนมีถนนใช้คมนาคมสะดวกรวดเร็ว	โครงการก่อสร้างงานชั้นผิวทางแอสฟัลต์ติกคอนกรีต (ASPHALTIC CONCRETE) บ้านนารีพัฒนา หมู่ที่ 15	จากบ้านบางกบ พิกัด E 183283 N 1672782 ถึง บ้านนางอ่า พิกัด E 183292 N 1672691 ขนาดกว้าง 4.00 เมตร ทน 0.05 เมตร ระยะทาง 110.00 เมตร พื้นที่ไม่น้อยกว่า 440.00 ตารางเมตร (ตามแบบรูปรายการ อบต.ก่าบึงก่าหนด)	-	-	190,000	-	ประชาชน	ทำให้การคมนาคมสะดวกรวดเร็ว	กองช่าง
71	แผนฉบับเดิม ตามแผนพัฒนาท้องถิ่น (พ.ศ. 2566 - 2570) เพิ่มเติม (ฉบับที่ 4) หน้าที่ 1.8 ลำดับที่ 71	เพื่อให้ประชาชนมีถนนใช้คมนาคมสะดวกรวดเร็ว	โครงการก่อสร้างถนนคอนกรีตเสริมเหล็ก บ้านใหม่พัฒนา หมู่ที่ 16	จากถนน คลส.เดิม พิกัด E182880 N 1673440 ถึง บ้านนายธีรบูรณ์ พิกัด E182964 N 1673613 กว้าง 4.00 เมตร ทน 0.15 เมตร ระยะทาง 200.00 เมตร พร้อมไหล่ทางหินคลุกหนา 0.15 เมตร กว้างข้างละ 0.20 เมตรหรือพื้นที่ไม่น้อยกว่า 835.00 ตารางเมตร (ตามแบบรูปรายการ อบต.ก่าบึงก่าหนด)	-	474,000	-	-	ประชาชน	ทำให้การคมนาคมสะดวกรวดเร็ว	กองช่าง
21	แผนฉบับใหม่ แผนพัฒนาท้องถิ่น (พ.ศ. 2566 - 2570) แก้ไข (ฉบับที่ 1) พ.ศ. 2567 *แก้ไขงบประมาณ	เพื่อให้ประชาชนมีถนนใช้คมนาคมสะดวกรวดเร็ว	โครงการก่อสร้างถนนคอนกรีตเสริมเหล็ก บ้านใหม่พัฒนา หมู่ที่ 16	จากถนน คลส.เดิม พิกัด E182880 N 1673440 ถึง บ้านนายธีรบูรณ์ พิกัด E182964 N 1673613 กว้าง 4.00 เมตร ทน 0.15 เมตร ระยะทาง 200.00 เมตร พร้อมไหล่ทางหินคลุกหนา 0.15 เมตร กว้างข้างละ 0.20 เมตรหรือพื้นที่ไม่น้อยกว่า 835.00 ตารางเมตร (ตามแบบรูปรายการ อบต.ก่าบึงก่าหนด)	-	-	474,000	-	ประชาชน	ทำให้การคมนาคมสะดวกรวดเร็ว	กองช่าง

ภาคผนวก



ประกาศตำบลกำแพง

เรื่อง ประกาศใช้แผนพัฒนาท้องถิ่น (พ.ศ. ๒๕๖๖-๒๕๗๐) แก้ไข (ฉบับที่ ๑) พ.ศ. ๒๕๖๗

อาศัยอำนาจตามข้อ ๒๑ แห่งระเบียบกระทรวงมหาดไทยว่าด้วยการจัดทำแผนพัฒนาขององค์กรปกครองส่วนท้องถิ่น พ.ศ. ๒๕๔๘ แก้ไขเพิ่มเติม (ฉบับที่ ๓) พ.ศ. ๒๕๖๑ หนังสือสั่งการกระทรวงมหาดไทย ด่วนที่สุด ที่ มท ๐๘๑๐.๓/ว ๖๒๔๗ ลงวันที่ ๓ พฤศจิกายน ๒๕๖๐ ข้อ ๓ และหนังสือสั่งการกระทรวงมหาดไทย ที่ มท ๐๘๑๐.๓/ว ๖๐๔๖ ลงวันที่ ๑๙ ตุลาคม ๒๕๖๑ ข้อ ๕ ให้ผู้บริหารท้องถิ่นมีอำนาจในการแก้ไขแผนพัฒนาท้องถิ่น

ดังนั้น เพื่อให้ประชาชนได้รับทราบตามระเบียบกระทรวงมหาดไทย ว่าด้วยการจัดทำแผนพัฒนาขององค์กรปกครองส่วนท้องถิ่น พ.ศ. ๒๕๔๘ แก้ไขเพิ่มเติม (ฉบับที่ ๓) พ.ศ. ๒๕๖๑ จึงขอประกาศใช้แผนพัฒนาท้องถิ่น (พ.ศ. ๒๕๖๖ - ๒๕๗๐) แก้ไข (ฉบับที่ ๑) พ.ศ. ๒๕๖๗ ขององค์การบริหารส่วนตำบลกำแพง

จึงประกาศมาให้ทราบโดยทั่วกัน

ประกาศ ณ วันที่ ๖ เดือนสิงหาคม พ.ศ. ๒๕๖๗

(นางละออ ไก่สันเทียะ)

นายกองค์การบริหารส่วนตำบลกำแพง



บันทึกข้อความ

ส่วนราชการ งานยุทธศาสตร์และงบประมาณ สำนักปลัด องค์การบริหารส่วนตำบลกำแพง โทร. ๐ ๔๔๙๗ ๔๒๒๔
ที่ นม ๗๓๕๐๑/..... วันที่ ๖ สิงหาคม ๒๕๖๗

เรื่อง ขออนุมัติแก้ไขแผนพัฒนาท้องถิ่น (พ.ศ.๒๕๖๖ - ๒๕๗๐) แก้ไข (ฉบับที่๑) พ.ศ.๒๕๖๕๗

เรียน นายองค์การบริหารส่วนตำบลกำแพง

๑. เรื่องเดิม

ตามที่องค์การบริหารส่วนตำบลกำแพง ได้ประกาศใช้แผนพัฒนาท้องถิ่น (พ.ศ. ๒๕๖๖ - ๒๕๗๐) ลงวันที่ ๑๕ กันยายน ๒๕๖๔ แผนพัฒนาท้องถิ่น (พ.ศ.๒๕๖๖-๒๕๗๐) ฉบับทบทวนปีงบประมาณ พ.ศ. ๒๕๖๖ ลงวันที่ ๑๒ พฤษภาคม ๒๕๖๕ แผนพัฒนาท้องถิ่น (พ.ศ.๒๕๖๖-๒๕๖๗) เพิ่มเติม (ฉบับที่ ๑) ลงวันที่ ๑๔ พฤศจิกายน ๒๕๖๕ แผนพัฒนาท้องถิ่น (พ.ศ.๒๕๖๖-๒๕๖๗) เพิ่มเติม (ฉบับที่ ๒) ลงวันที่ ๒๙ พฤษภาคม ๒๕๖๖ แผนพัฒนาท้องถิ่น (พ.ศ.๒๕๖๖-๒๕๖๗) เพิ่มเติม (ฉบับที่ ๓) ลงวันที่ ๓ สิงหาคม ๒๕๖๖ แผนพัฒนาท้องถิ่น (พ.ศ.๒๕๖๖-๒๕๖๗) เพิ่มเติม (ฉบับที่ ๔) ลงวันที่ ๑๕ กุมภาพันธ์ ๒๕๖๗ และแผนพัฒนาท้องถิ่น (พ.ศ.๒๕๖๖-๒๕๖๗) เพิ่มเติม (ฉบับที่ ๕) ไปแล้วนั้น

๒. ข้อเท็จจริง

ตามบันทึกข้อความ ที่ นม ๗๓๕๐๑/- ลงวันที่ ๖ สิงหาคม ๒๕๖๗ เรื่อง ขอแก้ไขแผนพัฒนาท้องถิ่น (พ.ศ. ๒๕๖๖ - ๒๕๗๐) กองช่างจึงมีความจำเป็นในการแก้ไขแผนพัฒนาท้องถิ่น โดยต้องไม่ทำให้วัตถุประสงค์และสาระสำคัญเดิมเปลี่ยนแปลงไป เพื่อให้สอดคล้องกับข้อเท็จจริง และสถานการณ์ปัจจุบัน ตามภารกิจอำนาจหน้าที่ รวมทั้งเพื่อเป็นการเชื่อมโยงโครงการ/กิจกรรม ให้สอดคล้องกับการจัดทำงบประมาณรายจ่ายประจำปี เพื่อให้มีความเหมาะสมสอดคล้องกับปัญหา ดังนั้น เพื่อประโยชน์ของประชาชนเป็นอำนาจการแก้ไขของนายกเทศมนตรี และเพื่อให้การดำเนินงานเป็นไปอย่างถูกต้องตามระเบียบกระทรวงมหาดไทยว่าด้วยการจัดทำแผนพัฒนาขององค์กรปกครองส่วนท้องถิ่น พ.ศ. ๒๕๔๘ และแก้ไขเพิ่มเติม (ฉบับที่ ๓) พ.ศ. ๒๕๖๑ และหนังสือสั่งการที่เกี่ยวข้อง (รายละเอียดตามสิ่งที่แนบมาด้วยพร้อมนี้)

๓. ระเบียบ ข้อกฎหมาย หนังสือสั่งการที่เกี่ยวข้อง

โดยแผนดังกล่าวเป็นอำนาจในการแก้ไข ของผู้บริหารท้องถิ่นตามระเบียบฯ ข้อกฎหมาย และหนังสือสั่งการที่เกี่ยวข้องดังนี้

๓.๑. ระเบียบกระทรวงมหาดไทยว่าด้วยการจัดทำแผนพัฒนาขององค์กรปกครองส่วนท้องถิ่น พ.ศ. ๒๕๔๘ แก้ไขเพิ่มเติมถึง (ฉบับที่ ๓) พ.ศ. ๒๕๖๑ ข้อ ๘ (ให้เพิ่มความต่อไปนี้อย่างสองของข้อ ๒๑ ของระเบียบกระทรวงมหาดไทยว่าด้วยการจัดทำแผนพัฒนาขององค์กรปกครองส่วนท้องถิ่น พ.ศ. ๒๕๔๘) ข้อ ๒๑ การแก้ไขแผนพัฒนาเป็นอำนาจของผู้บริหารท้องถิ่น เมื่อผู้บริหารท้องถิ่นเห็นชอบแผนพัฒนาท้องถิ่นที่แก้ไขแล้ว ให้ปิดประกาศให้ประชาชนทราบโดยเปิดเผยไม่น้อยกว่าสามสิบวันนับแต่ผู้บริหารท้องถิ่นเห็นชอบ พร้อมแจ้งให้อำเภอทราบ

๔. ข้อเสนอ

เพื่อให้การดำเนินการจัดทำแผนพัฒนาท้องถิ่น (พ.ศ.๒๕๖๖ - ๒๕๗๐) เป็นไปด้วยความเรียบร้อย ตามเอกสารที่แนบมาด้วยพร้อมนี้

๑. ควรรออนุมัติประกาศการใช้แผนพัฒนาท้องถิ่น (พ.ศ. ๒๕๖๖ - ๒๕๗๐) แก้ไข (ฉบับที่ ๑)

พ.ศ. ๒๕๖๗

๒. ควรปิดประกาศ...

๒. ควรปิดประกาศไว้ไม่น้อยกว่า ๓๐ วัน นับตั้งแต่วันที่ประกาศใช้แผนดังกล่าวจัดส่งให้หน่วยงาน
ส่วนราชการที่กำหนดไว้ตามระเบียบลงเว็บไซต์ www.kompang.go.th ติดป้ายประชาสัมพันธ์ ณ องค์การบริหาร
ส่วนตำบลกำแพง


จึงเรียนมาเพื่อโปรดพิจารณาอนุมัติ หากเห็นชอบโปรดลงนามตามเอกสารที่แนบมาพร้อมนี้

(ลงชื่อ)



(นางสาวณกัฏ์ ชุนทดพิทักษ์)
หัวหน้าสำนักปลัด

เรียน นายองค์การบริหารส่วนตำบลกำแพง

ความเห็น.....


.....

(ลงชื่อ)


(นายปรีชา เวียนโคกสูง)
ปลัดองค์การบริหารส่วนตำบล


พิจารณาแล้ว

อนุมัติ

ไม่อนุมัติ เนื่องจาก.....


.....

(ลงชื่อ)


(นางละออ โก้สันเทียะ)

นายกองค์การบริหารส่วนตำบลกำแพง



ที่ นม ๗๓๕๐๑/๗๖๗

ที่ทำการองค์การบริหารส่วนตำบลกำปัง
๒๓ หมู่ที่ ๑๕ ตำบลกำปัง อำเภอโนนไทย
จังหวัดนครราชสีมา ๓๐๒๒๐

๒๐ สิงหาคม ๒๕๖๗

เรื่อง แจ้งการประกาศใช้แผนพัฒนาท้องถิ่น (พ.ศ. ๒๕๖๖ - ๒๕๗๐) แก้ไข (ฉบับที่ ๑) พ.ศ. ๒๕๖๗

เรียน นายอำเภอโนนไทย

สิ่งที่ส่งมาด้วย สำเนาประกาศใช้แผนพัฒนาท้องถิ่น (พ.ศ. ๒๕๖๖ - ๒๕๗๐) จำนวน ๑ ฉบับ
แก้ไข (ฉบับที่ ๑) พ.ศ. ๒๕๖๗

ด้วยองค์การบริหารส่วนตำบลกำปัง ได้จัดทำแผนพัฒนาท้องถิ่น (พ.ศ. ๒๕๖๖ - ๒๕๗๐) แก้ไข (ฉบับที่ ๑) พ.ศ. ๒๕๖๕ เสร็จเรียบร้อยแล้วเป็นไปตามระเบียบกระทรวงมหาดไทยว่าด้วยการจัดทำแผนพัฒนาขององค์กรปกครองส่วนท้องถิ่น พ.ศ. ๒๕๔๘ และแก้ไขเพิ่มเติม (ฉบับที่ ๓) พ.ศ. ๒๕๖๑ นั้น

จึงขอแจ้งการประกาศใช้แผนพัฒนาท้องถิ่น (พ.ศ. ๒๕๖๖ - ๒๕๗๐) แก้ไข (ฉบับที่ ๑) พ.ศ. ๒๕๖๗ และขอความอนุเคราะห์ช่วยปิดประกาศไว้ในที่เปิดเผยไม่น้อยกว่า ๓๐ วัน รายละเอียดตามสิ่งที่ส่งมาด้วยพร้อมนี้

จึงเรียนมาเพื่อโปรดทราบและดำเนินการต่อไป

ขอแสดงความนับถือ

(นางละออ ไก่สันเทียะ)

นายกองค์การบริหารส่วนตำบลกำปัง

สำนักปลัด อบต.กำปัง

โทร ๐ ๔๔๙๗ ๔๒๒๔